






## План-схема ОУ

План-схема района расположения ОУ,  
пути движения транспортных средств и  
детей (учеников)

**МОУ Кимильтейская СОШ**

	Движение транспортных средств
	Безопасное движение детей в школу
	Место остановки автобуса
	Пешеходный переход
	Обочина